





-  plochy a koridory pro veřejně prospěšné stavby (vyvlastnění dle §170 STZ)
dopravní infrastruktura (VD) - místní komunikace
-  plochy a koridory pro veřejně prospěšná opatření (vyvlastnění dle §170 STZ)
snížení ohrožení povodněmi (VK)
-  plochy veřejně prospěšných staveb a opatření - ke zrušení:
dopravní infrastruktura (VD) - místní komunikace
technická infrastruktura (VT) - plynovod VVTL
občanská vybavenost (PO)
veřejný prostranství (PV)
-  základní členění území
hranice řešeného území (Obec Hvozď, Plzeňský kraj)
hranice katastrálního území

Záznam u účinnosti	
správní orgán vydávající změnu územního plánu	Zastupitelstvo obce Hvozď číslem usnesení orgánu 1 pořadové číslo poslední změny
oprávněná úřední osoba pořizovatele	datum nabytí účinnosti

Daniel Rejprich, starosta
Obecní úřad Hvozď, č. p. 65, 331 01 Plasy

projektant
Ing. arch. Ladislav Baroš
S. Ašvátova 61/1143
140 00 Praha 4

Ing. arch. Ladislav Baroš
autorský svazek ČKA 132 133